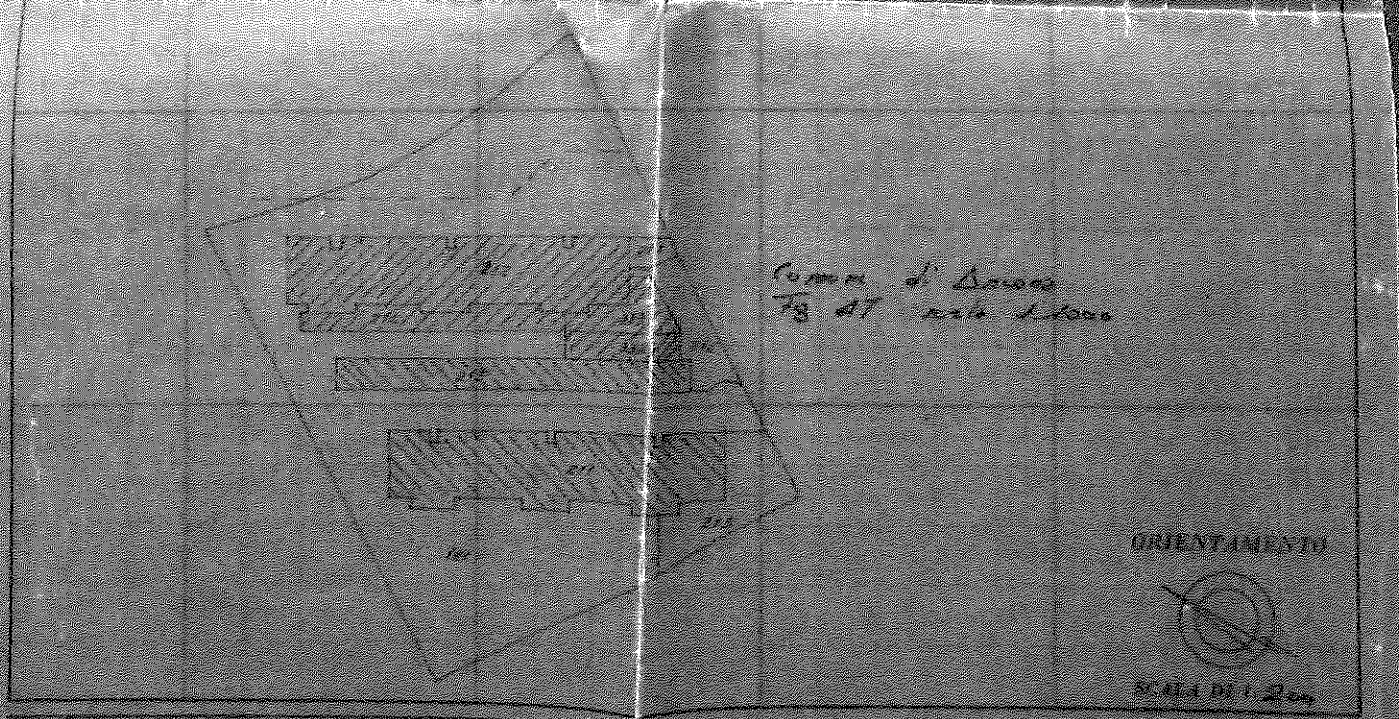
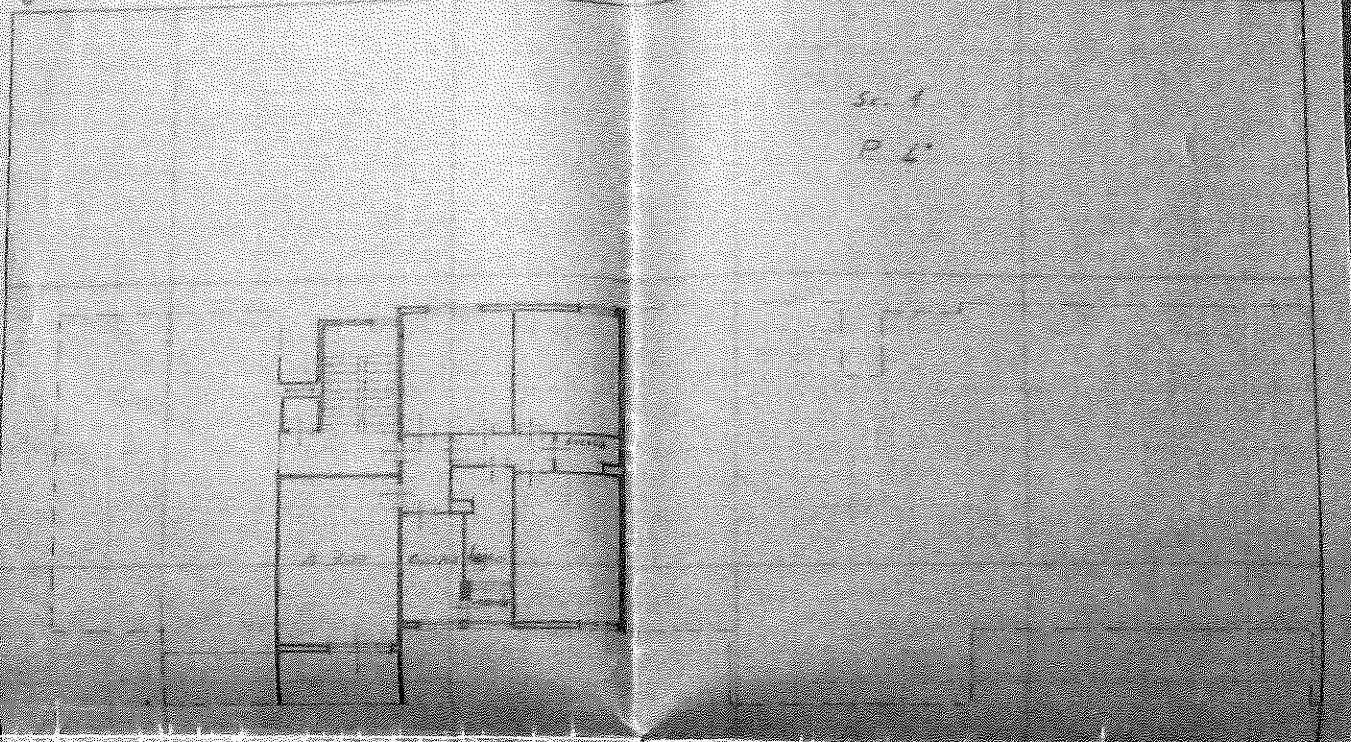



MINISTERO DELLE FINANZE
DIREZIONE GENERALE DEL CATASTO E DEI SERVIZI TECNICI ERARIALI
NUOVO CATASTO EDILIZIO URBANO

Lire 200

Planimetria dell'immobile situato nel Comune di *Arconna* Via *V. Manzoni 44*
Data *Arconna 2000*
Allegata alla dichiarazione presentata all'Ufficio Tecnico *Arconna*



ORIENTAMENTO



Scala di 1:200

SPAZIO RISERVATO PER LE ANNOTAZIONI E L'UFFICIO

DATA
PB07 89

Foglio 27 n. 212/19
ARCONNA

Compilata dal *Gruppo*
Enrico De Stefano
Tenuta all'Ufficio *Gruppo*
della Provincia di *Arconna*
Data *2000*
Firma *[Signature]*



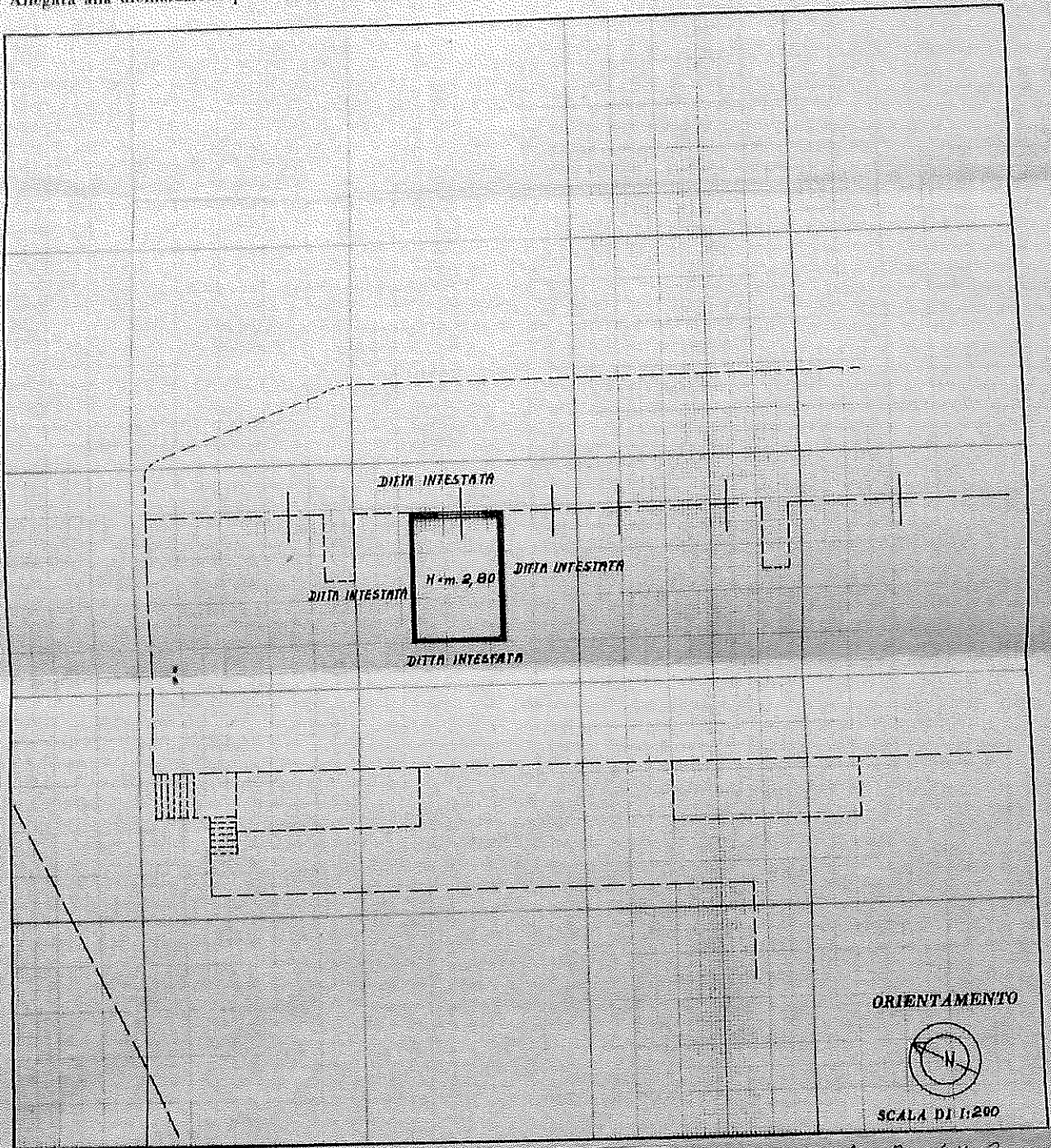
MINISTERO DELLE FINANZE
DIREZIONE GENERALE DEL CATASTO E DEI SERVIZI TECNICI ERARIALI

Lire
15

8
NUOVO CATASTO EDILIZIO URBANO


(D. DECRETO LEGGE 12 APRILE 1949, N. 662)

Planimetria dell'immobile situato nel Comune di ANCONA Via DELLA MONTAGNOLA
Ditta Coop. Ed. a.r.l. "GALASSIA"
Allegata alla dichiarazione presentata all'Ufficio Tecnico Erariale di ANCONA



SPAZIO RISERVATO PER LE ANNOTAZIONI D'UFFICIO

DATA 21 GEN. 1976
PROT. N° 153



117
1/12/10

Compilata dal *Arch. Giuseppe Piscolatti, Giorgio*
(Firma, nome e cognome del tecnico)

Iscritto all'Albo dei *Geometri*
della Provincia di *Ancona*

DATA 20-12-75

Firma: *f. Piscolatti*